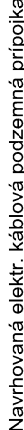
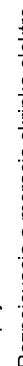



### LEGENDA

-  Jestvujúce stavby a hranice podľa katastrálnej mapy
-  Číslo parcely
-  Jestvujúce oplotenie
-  Ochranné oplotenie navrhovaného ihriska
-  Vstup na ihrisko
-  Navrhovaná dažďová kanalizácia
-  Navrhovaná elektr. káblová podzemná prípojka
-  Rozpojovacia a istiacia skrinka elektro
-  Rozpojovacia a meracia skrinka elektro
-  Jestvujúca stromová zeleň

### POZNÁMKA

Pred začiatkom stavebných prác je potrebné presne vytýčiť uloženie inžinierskych sietí a prípadne zrealizovať ich preložky

±0.000 = 104.600 m n.n.m.(B.p.v.)

Názov stavby:	<b>HATALOV: MULTIFUNKČNÉ IHRISKO 33.0 x 18.0m S UMELÝM TRÁVNÍKOM A MANTINELMI</b>		
Miesto stavby:	<b>HATALOV, okres Michalovce</b>		
Investor:	Obec Hatalov	Projektant:	<b>Arch. Atelier.</b>
Parcela:	Hatalov č. 185, 072 18 Hatalov		Kpt. Hájekho 20, 071 01 Michalovce www.bozovsk.sk
Architekt stavby:	č. 4/1; 4/12; 2/2		
Gratika:	Ing. Arch. Marianna BOŠKOVÁ	Zak. číslo:	03/2018
Stupeň:	Ing. Vladimír BOŠKO	Datum:	02/2018
Objekt:	Dokumentácia pre ohlasenie stavby	Mierka:	1:500
Časť:	<b>SO 01: Multifunkčné ihrisko</b>		
Názov výřezu:	<b>SO 01.1: Architektonicko-stavebné riešenie</b>		
	<b>CELKOVÁ SITUÁCIA</b>		<b>01</b>