

HATALOV



Program hospodárskeho a sociálneho rozvoja obce Hatalov na roky 2005 - 2014

**Vypracoval: Starosta obce Hatalov v spolupráci s obecným zastupiteľstvom
a občanmi obce**

Schválil: Obecné zastupiteľstvo obce Hatalov

Dátum : január – február 2005

Obsah

1.	Dôvodová správa.....	3
2.	Vízia obce.....	3
3.	Audit zdrojov.....	3
3.1.	História obce.....	3
3.2.	Prírodné charakteristiky.....	4
3.2.1.	Ekologická stabilita územia.....	4
3.3.	Demografická situácia.....	5
3.3.1.	Historický vývin počtu obyvateľov.....	5
3.3.2.	Veková štruktúra obyvateľstva	5
3.3.3.	Štruktúra obyvateľstva podľa národností.....	6
3.3.4.	Štruktúra obyvateľstva podľa ukončeného vzdelania v roku 2001.....	7
3.3.5.	Vývoj nezamestnanosti.....	8
3.4.	Domový a bytový fond.....	8
3.4.1.	Veľkosť bytov v roku 2001.....	9
3.4.2.	Veková štruktúra bytového fondu.....	9
3.5.	Pôdne podmienky v rokoch 1994 a 2004.....	10
3.6.	Infraštruktúra a služby.....	11
3.6.1.	Infraštruktúra.....	11
3.6.2.	Obchod a služby.....	12
3.6.3.	Verejnoprospešné služby.....	12
3.6.4.	Rekreácia a šport.....	12
3.7.	Inštitúcie.....	13
3.8.	Organizačná štruktúra hospodárstva.....	13
3.9.	Kultúrne zariadenia.....	13
3.10.	Doprava.....	14
4.	SWOT analýza.....	14
4.1.	Infraštruktúra a životné prostredie.....	14
4.2.	Podnikateľské prostredie.....	15
4.3.	Kultúra, šport, služby.....	16
5.	Definovanie kritických oblastí.....	17
6.	Definovanie strategických zámerov.....	18
7.	Návrh Akčných plánov.....	20
7.1.	Kritická oblasť 1 - Infraštruktúra a občianska vybavenosť.....	20
7.2.	Kritická oblasť 2 - Podnikanie a služby.....	23
7.3.	Kritická oblasť 3 - Životné prostredie	26
7.4.	Kritická oblasť 4 - Služby-šport a kultúra.....	27
8.	Časový harmonogram realizácie PHSR Hatalov.....	29
9.	Prijatie Programu hospodárskeho a sociálneho rozvoja obce.....	30
10.	Monitorovanie a hodnotenie.....	30

1. Dôvodová správa k Programu hospodárskeho a sociálneho rozvoja.

Základnou úlohou obce Hatalov je zabezpečenie všestranného rozvoja tejto obce a potrieb jej obyvateľov. K naplneniu tejto úlohy smeruje aj vypracovaný a predložený Program hospodárskeho a sociálneho rozvoja, pre čerpanie finančných prostriedkov zo štrukturálnych fondov Európskej únie. Vypracovanie Programu hospodárskeho a sociálneho rozvoja vyplýva zo zákona NR SR č. 503/2001 Z. z. o podpore regionálneho rozvoja, ktorý podľa §5 odsek e, patrí medzi základné dokumenty podpory regionálneho rozvoja. Predložený program rozvoja je v súlade s Programu hospodárskeho a sociálneho rozvoja Košického kraja. Program hospodárskeho a sociálneho rozvoja obce je programový dokument, ktorý obsahuje programovú a analytickú časť. V jednotlivých kritických oblastiach je poukázané na problémy, riešenie ktorých má rozhodujúci vplyv na ďalší úspešný rozvoj. Z týchto problémových oblastí boli formulované 4 strategické zámery, ktorých riešenie je zahrnuté do 41 cieľov a tieto sú rozpracované do jednotlivých opatrení.

2. Vízia obce

Naša obec Hatalov je historicky jedinečnou a progresívnou komunitou so sľubnou budúcnosťou. Sme zaviazaní chrániť naše dedičstvo, našu kultúru a naše prírodné prostredie pre budúce generácie a propagovať nový zodpovedný rozvoj, ktorý zlepší život všetkých našich obyvateľov. Budeme sa usilovať o obnovu hodnôt a predností dediny a zabezpečenie zdravého životného prostredia pre našich občanov.

3. Audit zdrojov

Obec Hatalov je stredne veľká obec, ležiaca 10 km na juh od okresného mesta Michalovce. Obec je súčasťou Zemplínskeho regiónu s umiestnením chotára uprostred Východoslovenskej nížiny. Starostom v obci v súčasnosti je p. Jozef Maščeník.

3.1. História obce

Hatalov leží uprostred Východoslovenskej nížiny, na vale Laborca, v nadmorskej výške okolo 103 m. Na poli medzi Hatalovom a Žbincami sa našiel črep slovienskej keramiky z 9.-10. storočia. Prvá písomná správa o Hatalove je z roku 1278.

Hatalov zapisovali od 14. storočia pravidelne pod názvom Gatal, od 16. storočia Gataly, zriedkavejšie v stotožňujúcom spojení tohto názvu s názvom Nižný Žbiniec.

Názov Gatal bol pôvodným slovenským názvom, nepochybne totožným s osobným menom, ktorý vznikol pred 12. storočím, teda pod zmenou hlásky g na h v slovenčine. Maďarizovaný názov zachoval tvar ešte s literou g.

Stotožňovanie názvu Hatalova s názvom Nižné Žbince svedčí o tom, že hatalovské sídlisko založili neskôr ako žbinské, lebo Žbince až v 16. storočí výnimočne pomenúvali názvom Vyšné Žbince.

Z archeologických, jazykovedných prameňov vyplýva, že hatalovské sídlisko jestvovalo pred 12. storočím, možno už v 9.-10. storočí.

Počas väčšiny 14. storočia Hatalov vlastnili šľachtici z rodu Ákoš, ktorým patrili aj blízke Pozdišovce. V 15. až 17. storočí Hatalov patrili miestnym zemanom.

V Hatalove postavili kostol pravdepodobne v 15. alebo 16. storočí. Dokázateľne jestvoval na prelome 16. a 17. storočia, ako aj na prelome 17. a 18. storočia, kedy v ňom pôsobili kazatelia evanjelickej reformovanej cirkvi. Kostol bol zbúraný.

Hatalovské sedliacke domácnosti okrem richtárovej boli v roku 1567 zdanené od troch a v roku 1582 od piatich port. V roku 1600 malo sídlisko 16 obývaných poddanských domov, jednu - dve kúrie tamojších zemanov, kostol, faru, školu.

Na prelome 16. a 17. storočia bol Hatalov stredne veľkou dedinou s poddanským, zemianskym i farským obyvateľstvom.

V 17. storočí hatalovské sedliacke domácnosti chudobneli a ubúdalo ich, čo sa výrazne prejavovalo aj v znižovaní ich zdanenia. V roku 1610 zdanili sedliakov aj želiarov spolu od jednej porty, v roku 1635 len sedliakov od 0,75 porty.

V druhej polovici 17. a začiatkom 18. storočia obyvatelia sídlisko opúšťali a vymierali. V období okolo rokov 1715 až 1720 dedina Hatalov nejestvovala.

Uličný, F: Dejiny osídlenia Užskej župy

Obec ma na základe archívnych údajov, ktoré získala z archívu v Maďarsku, doklad v ktorom sa uvádza, že osada sa spomína v roku 1278, keď bola majetkom zemana Gothala. Patrila viacerým zemanom.

Obec sa zaoberala poľnohospodárstvom a ovocinárstvom. Zapojili sa do roľníckeho povstania v roku 1831. V 19. až 20. storočí vlastnili tunajšie majetky a liehovar Widderovci. Od 19. storočia bol v prevádzke parný mlyn. Z roku 1864 pochádza aj obecná pečať s motívom, ktorý vierohodne vystihuje samotný charakter obce.

3.2. Prírodné charakteristiky

Obec Hatalov leží uprostred Východoslovenskej nížiny na starom agradačnom vale Laborca, ktorý sa zvažuje do znížení nív Laborca a Duše, miestami so zamokrenými lúkami. Obec sa vyvinula ako cestno - potočný typ sídla s obostavaním cesty zo Šamudoviec do Budkoviec. V severnej časti obce akoby zrástla s obcou Žbince, predel tvorí tok potoka Duša. Súčasný stav Potoka Duša je v súčasnosti s minimálnou prietoknosťou.

3.2.1. Ekologická stabilita územia

Stupeň ekologickej stability územia sa hodnotí podľa miery kvality vegetácie a jej zastúpenia v katastrálnom území na základe metodických pokynov. Táto hodnota vyjadruje kvantitatívnu mieru ekologickej stability resp. narušania ekologických väzieb v katastrálnom území. Koeficient ekologickej stability (KES) v kvantitatívnom vyjadrení znamená:

- menej ako 3.0 - podpriemerná úroveň
- od 3.0 - 4.0 - priemerná úroveň
- nad 4.0 - vysoký stupeň ekologickej stability územia

O úrovni stupňa ekologickej stability katastrálneho územia v roku svedčia údaje v nasledovnej tabuľke:

Tabuľka č.1

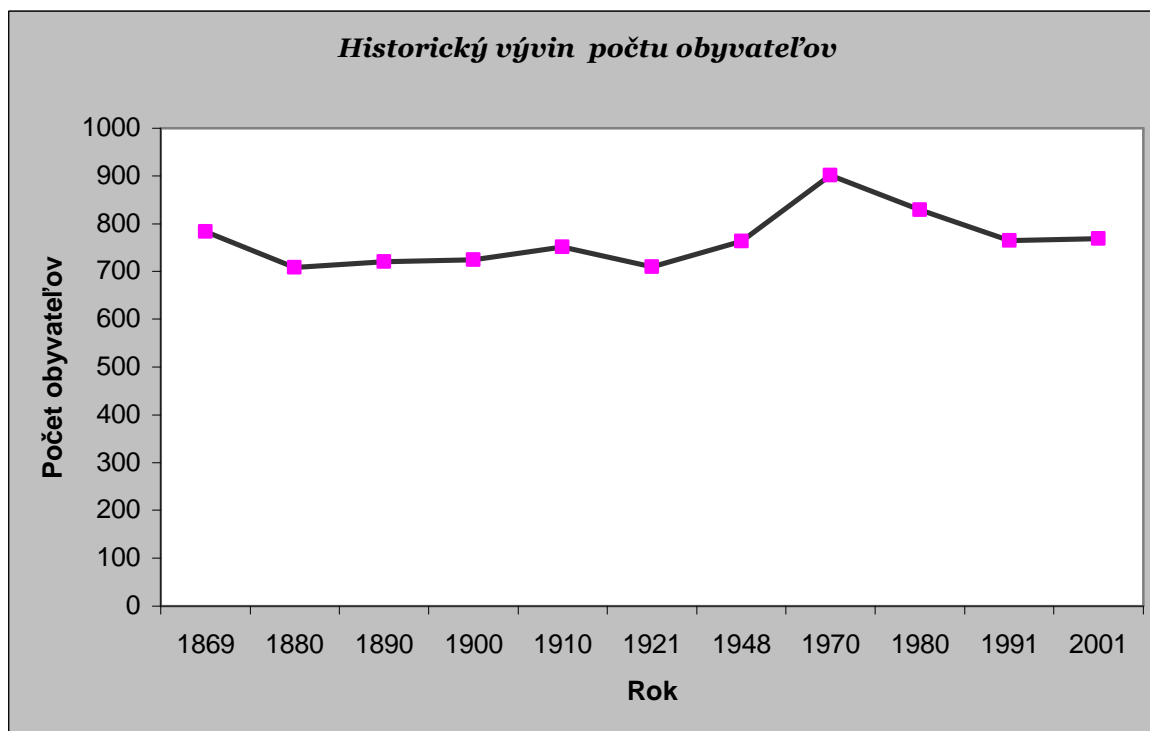
Rok	Orná pôda (ha)	Ovoc. sady (ha)	Záhrady (ha)	Trvalé trávne porasty (ha)	Suma poľn. pôdy (ha)	Lesná pôda (ha)	Vodná plocha (ha)	Zast. plocha (ha)	Ost. plocha (ha)	Celk. (ha)	KES
1994	575,75	3,71	42,82	149,22	771,50	1,46	22,16	33,55	34,56	863,25	1,53
2004	579,5	0,0	42,8	149,2	771,5	1,5	22,2	59,2	8,9	863,3	1,50

Pri porovnaní koeficientov ekologickej stability za posledných 10 rokov, sú iba malé rozdiely. Zaznamenaný je nevýrazný pokles u ovocných sádov a ostatnej pôdy a zvýšený je podiel zastavanej plochy. V zmysle uvedených ukazovateľov je katastrálne územie Hatalova zaradené do stupňa podpriemernej úrovne ekologickej stability. Obec je obkolesená poľnohospodársky využívanou pôdou.

3.3. Demografická situácia

3.3.1. Historický vývin počtu obyvateľov

Výraznú populáciu vykazujú len rómski spoluobčania, kým u nerómskych klesá a navyše sa značný počet mladých ľudí odsťahoval. Z tohto dôvodu dosť výrazne narastá percentuálny pomer rómskych obyvateľov. Po 200 rokoch, počas ktorých sa celkový stav obyvateľov obce príliš nezmenil. Pokles obyvateľstva koncom 19. storočia možno do určitej miery pripísať vysťahovalectvu, ktorého mohutnú vlnu obec zaznamenala v rokoch 1870- 1890. Výraznejší nárast počtu obyvateľov je viditeľný najmä v sedemdesiatych rokoch. Ako je z uvedenej tabuľky vidieť v roku 1970 dosiahol počet obyvateľov obce Hatalov dosiaľ najvyšší štatisticky zistený počet v histórii obce.



Tabuľka č.2

Rok	1869	1880	1890	1900	1910	1921	1948	1970	1980	1991	2001
Počet obyvateľov	784	709	721	724	751	710	764	901	829	765	769

3.3.2. Veková štruktúra obyvateľstva

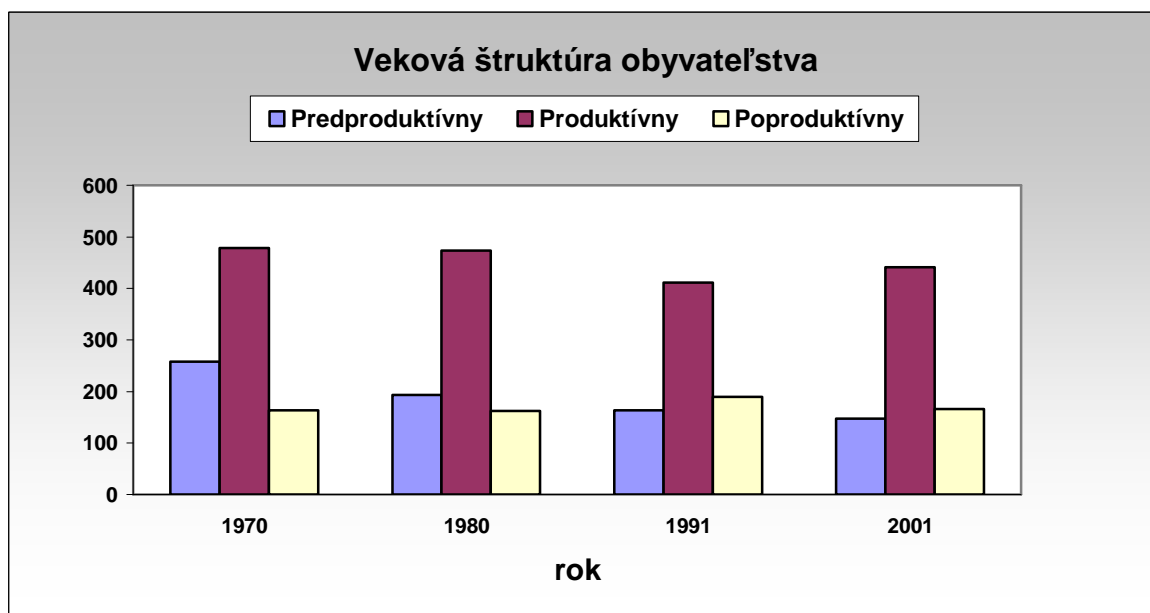
Vekovú štruktúru obyvateľstva charakterizuje zastúpenie hlavných ekonomicky aktívnych skupín :

- predproduktívny vek 0-14 rokov
- produktívny vek 15 – 54 rokov u žien, 15 – 59 rokov u mužov
- poproduktívny vek 55 a viac – ženy, 60 a viac – muži

Veková skladba obyvateľstva obce Hatalov od roku 1991 až po rok 2001 podobne ako v ostatných regiónoch Slovenska sa vyznačuje postupným znižovaním počtu obyvateľov predproduktívneho veku (0-14 rokov) a na druhej strane nárastom počtu poproduktívneho veku. Podľa štatistických údajov, za posledných desať rokov stúpol hlavne počet ľudí v produktívnom veku. Tento trend súvisí s poklesom pôrodnosti a postupným predlžovaním priemerného veku života. V krátkodobom horizonte tento vývoj pravdepodobne neobíde ani Hatalov, ale snahou obce je vytvoriť vhodné podmienky na udržanie mladých ľudí resp. mladé rodiny pre život v obci.

Tabuľka č.3

Obyvateľstvo vo veku	Predproduktívny	Produktívny	Poproduktívny
Rok 1970	258	479	164
Rok 1980	193	474	162
Rok 1991	164	411	190
Rok 2001	147	441	166



3.3.3. Štruktúra obyvateľstva podľa národností

Zemepisná poloha dediny Hatalov, jej pôvod a vývoj v podstatnej miere ovplyvňovali národnostnú príslušnosť tunajších obyvateľov. V porovnaní s rokom 1991 (predposledné sčítanie ľudu) nenastali zásadné zmeny. V obci v súčasnosti žije aj početná rómska komunita v počte cca 87 ľudí.

Tabuľka č.4

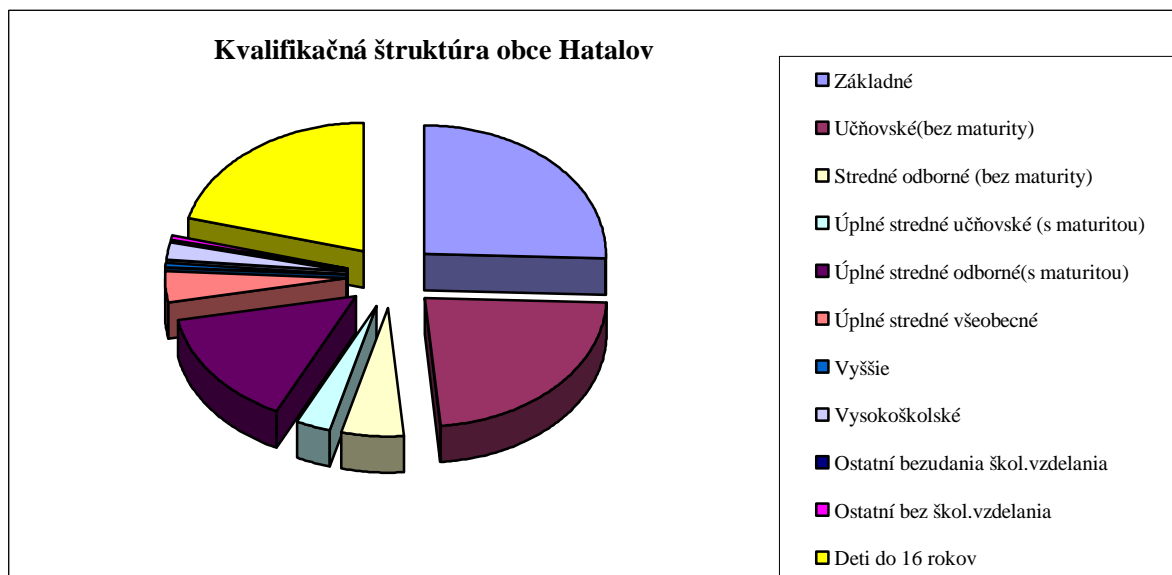
	Národnosť (počet obyvateľov)						
	slovenská	rómska	česká	ukrajinská	rusínska	maďarská	ostatná, nezistená
rok 1970	900	-	1	-	-	-	-
rok 1980	826	-	1	-	-	1	1
rok 1991	735	26	2	-	-	1	1
rok 2001	745	19	2	2	-	-	1

3.3.4. Štruktúra obyvateľstva podľa ukončeného vzdelania v roku 2001

Štruktúra obyvateľstva vykazuje prevládajúcu skupinu obyvateľstva s ukončeným stredným vzdelaním resp. so základným vzdelaním(takmer 49%). Pri porovnaní vzdelanostnej štruktúry obyvateľstva podľa posledného sčítania v roku 2001 je vidieť niekoľko pozitívnych údajov. Možno si všimnúť, že percentuálne zastúpenie obyvateľov so stredným vzdelaním s maturitou je na úrovni celoslovenského priemeru a je dôležité ako sa v praxi podarí využívať tento potenciál pre rozvoj obce.

Tabuľka č.5

	Hatalov	Slovensko
Ukončené školské vzdelanie		
	%	%
Základné	25,49	21,06
SOU (bez maturity)	23,15	19,72
Stredné odborné (bez maturity)	5,46	4,68
Stredné všeobecné	3,90	4,71
Stredné učňovské (s maturitou)	3,25	3,78
Stredné odborné (s maturitou)	14,69	15,73
Vyššie	0,39	0,50
Vysokoškolské spolu	2,21	7,87
Ostatní bez udania školského vzdelania	0,13	1,59
Ostatní bez školského vzdelania	0,39	0,29
Deti do 16 rokov	20,93	20,07
Spolu	100	100

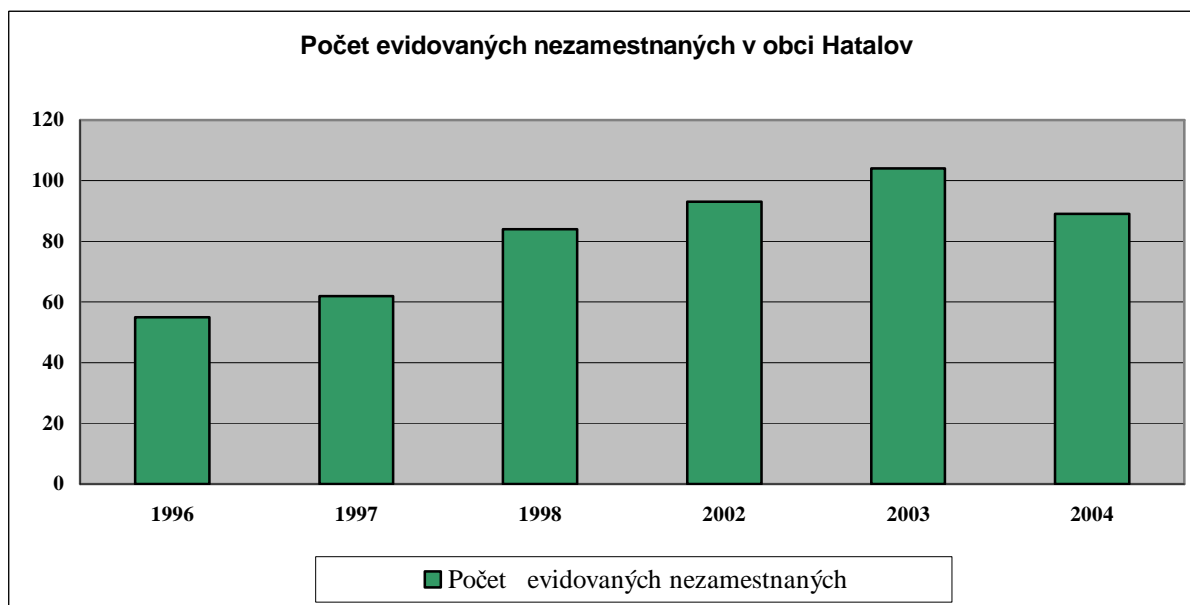


3.3.5. Vývoj nezamestnanosti

Tabuľka č.6

Rok	Počet evidovaných nezamestnaných
1996	55
1997	62
1998	84
2002	93
2003	104
2004	89

Na Slovensku od roku 1998 bol zaznamenaný globálne výrazný trend zvyšovania miery nezamestnanosti, čomu sa nevyhli ani obyvatelia obce Hatalov. V obci Hatalov je aj početná rómska komunita a dnes je väčšina Rómov nezamestnaná. V minulosti Rómovia pracovali v poľnohospodárstve. Za minulý rok (2004) počet evidovaných nezamestnaných klesol o 15 ľudí, čo však môže byť aj výsledkom nechoty registrovať sa pravidelne na Národnom úrade práce a odchodom mladých ľudí za prácou mimo región a republiky.



3.4. Domový a bytový fond

Tabuľka č.7

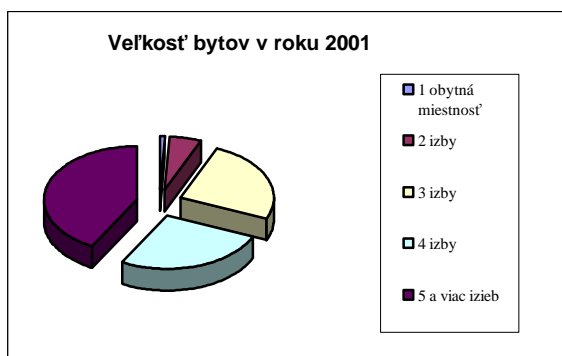
	1970	1980	1991	2001
Trvalo obývané domy	194	195	194	195
Trvalo obývané byty	194	195	194	208
Neobývané byty spolu	6	3	20	24

Výstavba v Hatalove je charakteristická prevahou novšej povojnovej zástavby so zastúpením základnej občianskej vybavenosti. Viac ako polovica domov bola postavená po vojne. Za posledných 30 rokov sa zvýšil počet neobývaných domov a bytov. V centre obce sú dva bytové domy. V obci sa nachádza aj segregovaná rómska osada.

3.4.1. Veľkosť bytov v roku 2001

Tabuľka č.8

Veľkosť bytu	počet	%
1 obytná miestnosť	2	1
2 izby	11	5,3
3 izby	52	25,0
4 izby	56	26,9
5 a viac izieb	87	41,8
Spolu	208	100



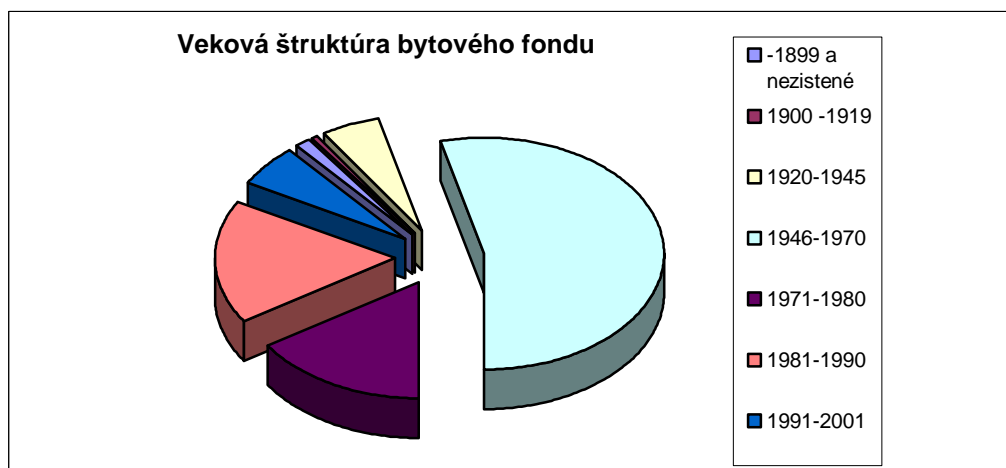
Štruktúra veľkostí bytov v roku 2001 poukazuje na veľmi zaujímavý a pozitívny údaj, keď najpočetnejšie zastúpenie (41,8 %) vo veľkosti bytov je pri kategórii 5 a viac izieb, čo je pravdepodobne dôsledok výstavby v rokoch 1945-1990, kedy boli jednotlivé stavby rodinných domov predimenzované a plánované ako viacgeneračné domy.

3.4.2. Veková štruktúra bytového fondu

Výstavba v obci je charakteristická prevahou novšej povojnovej zástavby so zastúpením základnej občianskej vybavenosti. Veková štruktúra rodinných domov je uspokojujúca, nakoľko väčšina (50,53 %) rodinných domov bola postavená v rokoch 1946 až 1970. Na druhej strane je treba poznamenať, že pri ich výstavbe sa vzhľadom na vtedajšie nízke ceny energií nekládol veľký dôraz na tepelno-izolačné vlastnosti materiálov, čo si bude vyžadovať dodatočné zdroje na zateplenie nielen rodinných domov ale aj obecných budov.

Tabuľka č.9

Obdobie výstavby	Rodinné domy (počet)	%
-1899 a nezistené	3	1,5
1900 -1919	1	0,4
1920-1945	11	5,3
1946-1970	112	53,9
1971-1980	33	15,8
1981-1990	36	17,4
1991-2001	12	5,7
Spolu	208	100

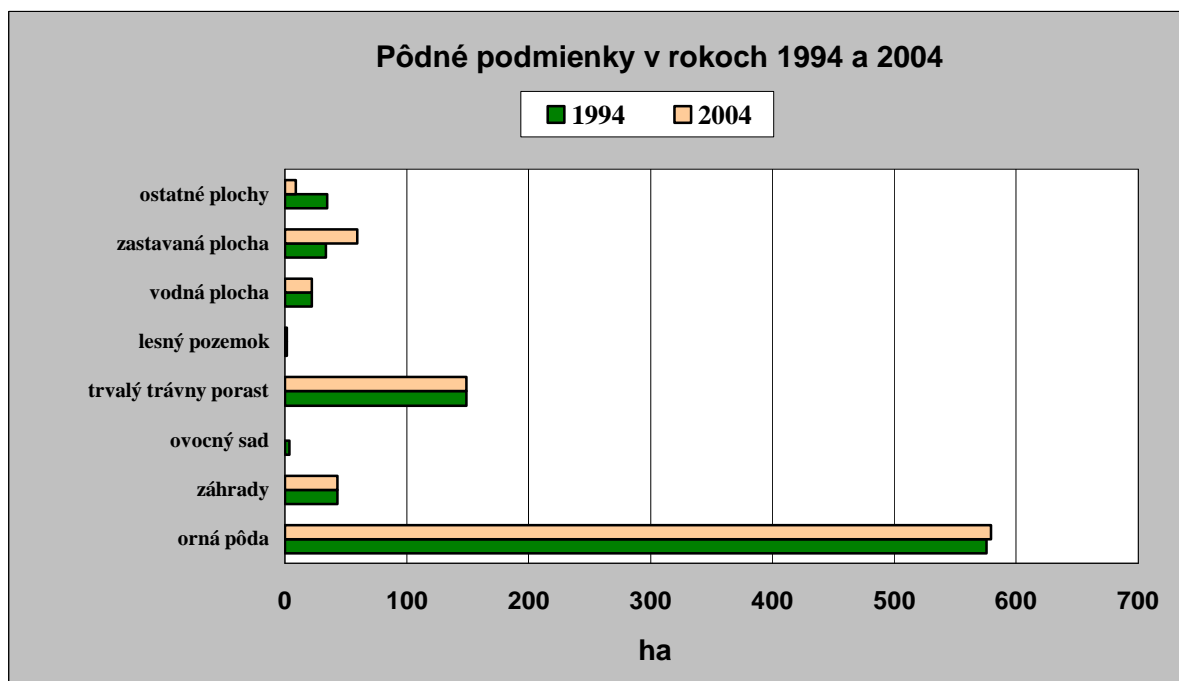


3.5. Pôdne podmienky v rokoch 1994 a 2004.

Tabuľka č.10

Druh pôdy	1994		2004	
	ha	ha	ha	%
Poľnohospodárska pôda	771,50	771,5	771,5	88,95
Poľnohospodárska orná pôda	575,75	579,5	579,5	66,82
Poľnohospodárska pôda -záhrady	42,82	42,8	42,8	4,93
Poľnohospodárska pôda – ovocný sad	3,71	0	0	0
Poľnohospodárska pôda – trvalý trávny porast	149,22	149,2	149,2	17,02
Nepoľnohospodárska pôda	91,75	91,8	91,8	11,05
Nepoľnohospodárska pôda – lesný pozemok	1,46	1,5	1,5	0,17
Nepoľnohospodárska pôda – vodná plocha	22,16	22,2	22,2	2,56
Nepoľnohospodárska pôda – zastavaná plocha	33,55	59,2	59,2	6,83
Nepoľnohospodárska pôda – ostatné plochy	34,56	8,9	8,9	1,49
Celková výmera obce	863,25	863,3	863,3	100

Obec je poľnohospodársky využívaná, je takmer úplne odlesnená a zbavená krajinnej zelene. Takmer 90% pôdy je poľnohospodárska pôda. V obci pribudli zastavané plochy na úkor ovocných sádov a ostatných plôch. V území je vybudovaná sústava odvodňovacích kanálov, meliorácií závlah. Východne od obce sa nachádza cca 60 ha topoľového lesa, ktorý je biologicky málo hodnotný ale zle obhospodarovaný. V súčasnosti v prípade splnenia podmienok na ekologické hospodárenie na pôde je možné požiadať o dvojnásobnú výšku dotácie, ktoré samostatne hospodáriaci roľníci môžu využiť.



3.6. Infraštruktúra a služby

3.6.1. Infraštruktúra

Obec je napojená na verejný vodovod vodárenskej sústavy VVaK š.p. Košice. Obec je plynofikovaná a je vybudovaná kanalizácia. Je predpoklad, že v roku 2006 bude uvedená do prevádzky čistička odpadných vôd. Občania likvidujú pevný odpad nakladaním do veľkokapacitných kontajnerov a do domových smetných nádob. Odvoz kontajnerov aj smetných nádob, zabezpečujú technické záhradnícke služby mesta Michalovce na vlastnú skládku.

Parkoviská sa nachádzajú len pred objektom obecného úradu, aj tie sú v nevyhovujúcom stave. V obci je miestny rozhlas.

V obci sa nachádza aj početná rómska komunita, ktorá sa nachádza v rómskej osade s cca 45 obyvateľmi vo vzdialenosti cca 1800 m. Vzhľadom na vyriešenie kritického stavu v zásobovaní vodou a odkanalizovaní rómskej osady bol v roku 2003 Vodohospodárskym Projektom s.r.o. „Technický návrh“ pre stavbu Hatalov, časť Ridzina- rómska osada, technická vybavenosť (kanalizácia a vodovod).

Tabuľka č.11

Verejný vodovod v km	3,51
Rozvodná sieť plynu v km	2,79
Kanalizačná sieť v km	3,51
Dĺžka miestnych cestných komunikácií v km	1,93
Počet zastávok autobusovej dopravy	3
Počet mostov v cestnej doprave	7
Dĺžka vybudovaných chodníkov	2,7
Káblová televízia	2,05
Futbalové ihrisko	2
Ihriská - ostatné	-
Kúpaliská umelé resp. prírodné	-

Telocvičňa	-
Športová hala	-
Verejná zeleň celkove - ha	12,81
Verejná zeleň – parková - ha	9,95
Skládka odpadu resp. spaľovňa	-

3.6.2. Obchod a služby

Maloobchodné zariadenia sú v obci zastúpené dvoma predajňami potravín a sú zriadené formou podnikateľských aktivít v priestoroch rodinných domov. V predajniach je ponúkaný široký sortiment tovaru. V obci sa nachádza súkromný hostinec.

Obec ma vo vlastníctve jedáleň s ubytovňou a v súčasnosti prebieha rekonštrukcia tohto zariadenia, ktoré slúži pre organizovanie rôznych kultúrnych akcií a svadieb.

2.6.3. Verejnoprospešné služby

V obci sa nachádza kultúrny dom so sálou o kapacite cca 120 sedadiel a miestna knižnica. V obci sa nachádza zdravotnícke zariadenie, kde ordinuje všeobecný lekár. Ostatné zdravotnícke služby sú pre obyvateľov obce poskytované pre dospelých v meste Michalovce a pre deti je zariadenie v obci Budkovce. Vedľa hlavnej komunikácie sa nachádza budova pôvodnej požiarnej zbrojnice, ktorá je využívaná ako garáž a sklad. V obci je tiež pošta. V obci bol v 60- tých rokoch zriadený starobinec a preto ma obec aj záujem vybudovať v obci Hospic (chorobinec), domov pre chorých a útočisko pre núdzných.

Tabuľka č. 12

Kultúrny dom	1
Klubovňa pre mladých	1
Knižnica	1
Kostol - rímskokatolícky	1
Dom smútku	1
Cintorín	1
Posilňovňa	1

3.6.4. Rekreačia a šport

Rekreačné využitie územia je zamerané predovšetkým na letnú turistiku.

K športovému vyžitiu už dlhé roky slúži futbalové ihrisko. V centrálnej časti obce, v nadväznosti na objekty ZŠ a obecného úradu sa nachádza športovo- rekreačný areál. Nachádza sa tu futbalové ihrisko, amfiteáter a tanečná plocha, vodná plocha, pôvodne určená ako požiarne nádrž a malý park so vzrastlými stromami. K športovým záľubám patrí aj poľovníctvo, ktoré je v tejto oblasti zvlášť rozvinuté.

Okrem dobudovania spomínanej technickej infraštruktúry so vzrastom životnej úrovne obyvateľstva a zvýšením úlohy voľného času vzrastie spoločenská objednávka na výstavbu športovo-relaxačných objektov, ktoré majú pozitívny vplyv nielen na zdravú výchovu detí a mládeže, ale svoje aktivity tam budú mať záujem realizovať aj stredná resp. staršia generácia.

3.7. Inštitúcie

V obci sa nachádza základná škola ktorú navštevuje 29 žiakov 1.- 4. ročníka . Stavba bola skolaudovaná v r. 1995 ale rovná strecha zateká a tepelné straty sú značné. Starší navštevujú školu v Žbinciach, Budkovciach a Michalovciach. Zo zariadení predškolskej výchovy sa v obci nachádza materská škola , ktorú v súčasnosti navštevuje 25 detí.

3.8. Organizačná štruktúra hospodárstva

Tabuľka 13.

Počet subjektov vedených v Živnostenskom registri	19
Počet subjektov vedených v Obchodnom registri	3
Družstvo	2
Spoločnosti s ručením obmedzením	1
Neziskové organizácie	2

O zručnosti obyvateľov obce svedčia nielen terajšie podnikateľské aktivity, ale aj skutočnosť, že tu od 19. storočia bol prevádzkovaný liehovar a parný mlyn. Už dnes v obci pôsobia skupiny podnikateľov v oblasti obchodu s potravinami, dopravou a službami rôznej povahy. Je tu kovovýroba, autodoprava , kvetinárstvo, Pneuservis. V obci sa nachádza aj čerpacia stanica. Na území obce sa nachádza hospodársky dvor Poľnohospodárskeho družstva Hatalov. Družstvo sa venuje rastlinnej a živočíšnej výrobe. V obci sa nachádza aj podnik Agrocentra a.s. Hatalov, ktorý sa zaoberá uskladňovaním, prekládkou a nakládkou voľne sypaných hnojív a minerálnych látok pre priemysel. V najzápadnejšej časti obce sa nachádza „rozobratý „ areál stavby „ Kapustáreň“, ktorého vlastníkom je Spoločný poľnohospodársky podnik- zelenina Michalovce.

Pre podnikateľské aktivity a zriadenie priemyselného parku má obec vypracovaný „Návrh najvhodnejších lokalít a zastavaných plôch v katastrálnom území obce pre umiestnenie výroby, podnikateľských aktivít a umiestnenie priemyselného parku.“ Obec je pripravená vyčleniť 6 samostatných objektov s celkovou rozlohou cca 56 ha. V prípade dostatku zdrojov obec je pripravená na rôzne možnosti k podnikaniu.

Agro - výrobnobchodné družstvo

podnikanie v poľnohospodárskej výrobe vrátane predaja nespracovaných poľnohospodárskych výrobkov na účely spracovania a ďalšieho predaja

HATAFARM s.r.o.

veľkoobchod a maloobchod v rozsahu voľných živností

Poľnohospodárske podielnícke družstvo Hatalov, okr. Michalovce

podnikanie v poľnohospodárskej výrobe, vrátane predaja nespracovaných poľnohospodárskych výrobkov na účely spracovania a ďalšieho predaja

V obci sa je aj Poľovnícke združenie „Jazvec“ a „Zväz invalidov“.

3.9. Kultúrne zariadenia

Kostol Nanebovzatia Panny Márie

V obci je postavený rímsko- katolícky kostol, zasvätený Nanebovzatiu Panny Márie. Kostol si svojpomocne postavili občania v rokoch 1967-1968.

Pre účely folklórnych slávností bol vybudovaný amfiteáter s pódiumom.

Vedľa cesty je v obci postavená drevená zvonica.

Na začiatku ulice „Leika“ sa nachádza pôvodný mlyn, ktorý neslúži svojmu účelu.

3.10. Doprava

Obec Hatalov leží na severojužnom ťahu štátnej cesty, ktorá je obojstranne obostavaná. Štátna cesta je III. triedy č.III/050218 smerom od obce Močarany (Michalovce - Košice) cez Hatalov smerom na Veľké Raškovce resp. s možnosťou odbočenia na Budkovce alebo na Dúbravku. Na túto cestu sa v centre napája štátna cesta III. triedy č.III/050219 na Rydzinu, kde je Železničná stanica Hatalov. V rámci obce sa na štátne cesty napájajú miestne komunikácie. Z týchto komunikácií je prístupná každá časť obce.

4. SWOT analýza

4.1. Infraštruktúra a životné prostredie

Silné stránky	Slabé stránky
<ul style="list-style-type: none"> • dobudovaná základná infraštruktúra (vodovod, kanalizácia, plyn, telekomunikácie,) • spracovaný projekt pre výstavbu miestnych komunikácií • ľahká dopravná dostupnosť do okresného mesta (18 km) • tri autobusové zastávky v obci • požiarna zbrojnica • vybudovaný Dom smútku • zber a separácia tuhého odpadu • zrekonštruovaný miestny rozhlas • vypracovaný technický návrh na tech. vybavenosť (vodovod a kanalizácia) v rómskej osade Ridzina 	<ul style="list-style-type: none"> • nevybudovaná ČOV • zlý stav čakární na autobusových zastávkach • divoké skládky odpadu • nedostatok oddychovej zóny obce • nevyužitá neobývané rodinné domy • nevysporiadané vlastnícke vzťahy (najmä pozemky) • poškodené chodníky • nedostatok parkovísk • chýba osvetlenie pri verejných budovách • chýbajúce parkovisko pri dome smútku
Príležitosti	Ohrozenia
<ul style="list-style-type: none"> • rekonštrukcia, vybudovanie čakární na autobusových zastávkach • rekonštrukcia vodovodu • vybudovať parkovisko pri Dome smútku • realizácia vodovodu a kanalizácie v rómskej osade • vysporiadať vlastnícke vzťahy (najmä pozemky) • kompostovanie organického odpadu • výstavba chodníkov v obci • vybudovanie oddychovej zóny • vybudovanie multifunkčných chodníkov (peších, cyklistických) 	<ul style="list-style-type: none"> • vysoké finančné výdavky na investície • rozpor medzi požadovanými investíciami a finančným rozpočtom • neuskutočnenie reformy verejnej správy v takom rozsahu, aby viedla k posilneniu samospráv obcí s príslušným zdrojom financií • nedostatok investičného kapitálu • nízka podpora podnikania a vysoké odvodové zaťaženie • nedostatok financií zo štátneho rozpočtu a štátnych fondov • vysoká miera nezamestnanosti- riziko odsťahovania mladého obyvateľstva za prácou

4.2. Podnikateľské prostredie

Silné stránky	Slabé stránky
<ul style="list-style-type: none"> • jedáleň a ubytovňa vo vlastníctve obci • vypracovaný návrh najvhodnejších lokalít a zastavaných plôch v katastrálnom území obce pre umiestnenie výroby, podnikateľských aktivít a umiestnenie priemyselného parku • vysoké percento obyvateľstva v produktívnom veku • vhodné podmienky pre rozvoj poľnohospodárstva • samostatne hospodáriaci roľníci • blízkosť okresného mesta a záujem ľudí pre oddych v príjemnom vidieckom prostredí 	<ul style="list-style-type: none"> • zlá dostupnosť informácií spojených s podnikaním • odchod kvalifikovanej pracovnej sily do iných regiónov
Príležitosti	Ohrozenia
<ul style="list-style-type: none"> • realizácia priemyselného parku v obci • zapojenie miestnych podnikateľských subjektov do rekonštrukcie a výstavby v obci • vhodná geografická poloha pre poskytovanie účelových dotácií do poľnohospodárstva a • záujem obyvateľov o agroturistiku • rozvoj služieb a cestovného ruchu smerujúci k vytváraniu pracovných príležitostí • rozvoj podnikania založený na miestnych tradíciách a zdrojoch • podpora vybraných aktivít v pôdohospodárstve • rozvoj vzdelanosti a informovanosti v oblasti malého a stredného podnikania • využiť záujem detí z mesta o pobyte na dedine (domáce zvieratá, kone..) • využiť záujem ľudí pre oddych v príjemnom vidieckom prostredí 	<ul style="list-style-type: none"> • potenciálne zvýšenie ekologického zaťaženia územia ako dôsledok rozširovania podnikateľských aktivít • nedostatok investičného kapitálu • horšia dostupnosť informácií spojených s podnikaním • nedostatok skúseností a chýbajúca motivácia na podnikanie

4.3. Kultúra, šport, služby

Silné stránky	Slabé stránky
<ul style="list-style-type: none"> • Kultúrny dom • vybudované športové ihrisko, šatňa, tribúna • kultúrne pamiatky – kostol • vybudované nákupné služby • vybudovaná požiarňa zbrojnica • vybudovaný cintorín • internetová kaviareň • zriadené zdravotné zariadenie- všeobecný lekár • 2 futbalové ihriska • vybudovaný amfiteáter • vybudovaná vodná nádrž (rybník) • v obci bol zriadený starobinec 	<ul style="list-style-type: none"> • starý kultúrny dom • chýbajúce viacúčelové ihriská • chýba oplotenie cintorína
Príležitosti	Ohrozenia
<ul style="list-style-type: none"> • rekonštrukcia kultúrneho domu (kúrenie, výstavba soc. zariadení) • Každoročné folklórne slávnosti • výstavba bowlingovej dráhy • výstavba detských ihrísk • Zriadenie hospicu pre chorých, útočisko núdznych • rozšíriť zdravotné služby o zubného a detského lekára • vhodná lokalita na oddychovú zónu • zvýšenie a zlepšenie služieb • výstavba športových ihrísk • rozšíriť možnosti aktívneho trávenia voľného času • možnosť ponúkať netradičné miestne atrakcie • zvyšovať informovanosť o obci a rozvoj zručností v oblasti informačných technológií • predpoklad postupného využívania opustených domov na chalupy 	<ul style="list-style-type: none"> • nízky záujem mladej generácie o ľudovú kultúru • blízkosť okresného mesta a väčší záujem a uprednostnenie mladých ľudí, mesto pred obcou • predpokladaná jazyková bariéra, hlavne u staršieho obyvateľstva

5. Definovanie kritických oblastí

Na základe výsledkov spracovaných analýz boli stanovené následovne štyri kritické oblasti, do ktorých sa bude v budúcnosti po konzultáciách s verejnosťou a poslancami obecného zastupiteľstva sústreďovať úsilie všetkých zúčastnených strán (samospráva, podnikateľská sféra, tretí sektor):

4.1. Infraštruktúra a občianska vybavenosť

4.2. Spoločenský život a podnikanie

4.3. Životné prostredie

4.4. Rozvoj služieb (šport, kultúra)

Po zadefinovaní kritických oblastí sú tieto v ďalších kapitolách podrobne zostavené do strategických zámerov. Tie sú rozčlenené do cieľov a ciele sú rozpracované do jednotlivých opatrení. Jednotlivé opatrenia sú zadefinované ako konkrétne plánované realizačné výstupy programu hospodárskeho a sociálneho rozvoja obce z hľadiska obsahového, personálneho, finančného a časového plnenia.

Hlavnou úlohou v rozvoji obce je pomoc pri znížení nezamestnanosti občanov v obci a podpora produkcie a služieb v obci s osobitným zreteľom na malé a stredné podnikania :

Obec sa vo svojej stratégii zameria na podporu tvorby efektívnych pracovných miest a zníženie nezamestnanosti a kontinuálny rast konkurencieschopnej produkcie a služieb s osobitným zreteľom na malé a stredné podnikanie

A) Aktivita : Vyhľadávanie a získavanie investorov pre zvýšenie využitia nevyužitých výrobných kapacít v obci

B) Aktivita : Hľadanie zdrojov pre opravy a rekonštrukcie objektov za účelom ich opätovného využitia pre rozvoj podnikania

C) Aktivita : Činnosti spojené s rozvojom terciárnej sféry, zavádzanie nových služieb a rozšírenie sortimentu služieb chýbajúcich v obci

Samotnou kritickou oblasťou je riešenie spoločenskej a priestorovej integrácie rómskeho etnika. Obec ma záujem vytvárať vhodné podmienky aj pre rozvoj rómskeho etnika v súlade s Programom hospodárskeho a sociálneho rozvoja Košického kraja na základe Opatrenia č.4:

Vytvorenie stratégie spoločenskej a priestorovej integrácie rómskeho etnika.

Charakteristika:

Spolupráca na princípe solidarity je stavaná na podpore marginalizovaných skupín ľudí. Tento princíp smeruje posilneniu ich právneho a sociálneho vedomia a to v podpore vzdelávania, vytváraní pracovných miest a zvyšovaní ich životnej úrovne. Princíp solidarity má viesť ľudí k ich aktívnemu rozvoju a resocializácii neprispôsobivých obyvateľov Košického samosprávneho kraja.

Úlohy:

- vychovávanie spoločnosti k etnickej tolerancii
- transformácia rómskych osád do intravilánu obce
- zachovanie a rozvoj rómskej identity
- iniciovanie legislatívnych opatrení
- spolupráca pri posilnení právneho vedomia a zmene hodnotovej orientácie neprispôsobivi-

vých Rómov

- aktívne zapojenie Rómov do riešenia ich problémov

Návrh typových projektov:

- Projekty rozvoja kultúry a zachovania národnej identity
- Projekty zlepšenia informovanosti o situácii rómskej menšiny (presnejšie údaje o demografickom vývoji, zdravotnom stave, životnom štýle a pod.)
- Projekty vzdelávania rómskych detí

6. Definovanie strategických zámerov

Zámer	1. Investície do infraštruktúry a občianskej vybavenosti	2. Zvýšenie kvality spoločenského ži- vota a podpora podnikania	3. Skvalitnenie životného prostredia	4. Rozšírenie ponu- ky služieb (šport a kultúra)
	1.1. Realizácia výstavby ČOV	2.1. Vybudovať Priemyselný park v obci	3.1. Odstránenie nelegálnych (čiernych) skládok komunálneho odpadu	4.1. Zriadenie cyklistických trás (Zemplín, Širava, Dargov, Tokajská oblasť)
Cieľ	1.2. Vybudovanie vodovodu a kanalizáciu v rómskej osade, časť Ridzina	2.2. Vybudovanie Hospicu pre starých ľudí	3.2. Vytvorenie verejného kompostoviska na biologické odpady	4.2. Vybudovanie Areálu zdravia pri vodnej nádrži (detský bazén, volejbalové ihrisko, detské ihriská, pieskoviská, kryté ohniská) s využitím aj pre zimnú sezónu
	1.3. Rekonštrukcia miestnych komunikácií	2.3. Vytvorenie webovej (internetovej) stránky obce s prepojením na portále o cestovnom ruchu	3.3. Výstavba oddychovej zóny v centre obce (parková zeleň, okrasné dreviny, kvetinová výzdoba, záhradná architektúra- lavičky, altánky)	4.3. Vybudovať tenisový kurt, basketbalové ihrisko pri

Ciel'	1.4. Výstavba alebo rekonštrukcia chodníkov v obci (pre chodcov a cyklistov)	2.4. Vytvorenie multimedialnej knižnice (knihy, časopisy, obrazové nosiče, zvukové nosiče)	3.4. Úprava a budovanie plôch a zariadení verejnej zelene v intraviláne obce	4.4. Vybudovanie Izby ľudových remesiel spolu s obecným múzeom vo vhodnom objekte (rodinný dom z roku 1930)
	1.5. Oplotenie areálu cintorína	2.5. Vydávanie obecných novín		4.5. Obnova kultúrnych tradícií a zvykov zabezpečujúcich kultúrny rozvoj obce (festivaly, prezentácia folklóru, zvykov a tradícií, trhov, výstav)
	1.6. Vybudovanie parkoviska pri Dome smútku a cintoríne	2.6. Zabezpečenie poskytovania služieb pre starých ľudí (možnosti spoločného stravovania, donáška jedál do domu, opatrovateľská služba)		4.6. Tvorba produktov cestovného ruchu s dôrazom na lepšie využitie kultúrnych, technických a historických pamiatok a prírodných zvláštností
	1.7. Výstavba resp. rekonštrukcia čakární autobusových zastávok	2.7. Rekonštrukcia alebo úprava existujúcich stavebných objektov na remeselné dvory a vytvorenie centra rozvoja zručnosti a remesiel		4.7. Výstavba viacúčelovej športovej haly
	1.8. Rekonštrukcia verejného osvetlenia	2.8. Inštalácia informačných tabulí o obci a jej okolí		
	1.9. Rekonštrukcia kultúrneho domu (kúrenie, soc. zariadenia, prístavba pódia a šatne)	2.9. Podpora podnikania v oblasti poľnohospodárstva a		
	1.10. Zavedenie osvetlenia pri verejných budovách (obecný úrad)	2.10. Podpora podnikania v agroturistike a vidieckom cestovnom ruchu		
	1.11. Zavedenie káblovej televízie	2.11. Rozvoj ľudských zdrojov - vzdelávanie v oblasti podnikania a sociálnych služieb		

	1.12. Rekonštrukcia mostov v obci	2.12. Skvalitnenie počítačového a informačného centra s napojením na internet (nezamestnaní, dôchodcovia, žiaci, študenti, návštevníci		
	1.13. Rekonštrukcia ZŠ a MŠ (strecha, tepelná izolácia)	2.13 Vytvorenie stratégie spoločenskej a priestorovej integrácie rómskeho etnika		
	1.14. Rekonštrukcia miestneho rozhlasu	2.14. Zachovať poštový úrad v obci a predaj tlače		
	1.15. Vysporiadanie majetkov a prevod majetku zo Slovenského pozemkového fondu			
	1.16. Zabezpečiť rozšírenie zdravotníckych ambulancií o zubného a detského lekára.			

7. Akčné plány

7.1. Kritická oblasť 1 – Infraštruktúra

Zámer 1.

Investície do infraštruktúry

Cieľ 1.1. Realizácia výstavby ČOV

Opatrenie	Zabezpečiť výstavbu obecnej kanalizácie
Zodpovedný	starosta obce
Spolupracujúci	projekčné organizácie, VVaK Košice
Finančné zdroje	zdroje z fondov Európskej únie, štátne fondy a dotácie

Cieľ 1.2. Vybudovanie vodovodu a kanalizácie v rómskej osade

Opatrenie	Vybudovať vodovod a kanalizáciu v rómskej osade
Zodpovedný	starosta obce
Spolupracujúci	poslanci obecného zastupiteľstva, VVaK Košice
Finančné zdroje	zdroje z fondov Európskej únie, štátne fondy a dotácie

Cieľ 1.3. Rekonštrukcia miestnych komunikácií

Opatrenie	Rekonštrukcia miestnych komunikácií
Zodpovedný	starosta obce
Spolupracujúci	Slovenská správa ciest
Finančné zdroje	rozpočet SSC, obecný rozpočet, SOP Základná infraštruktúra

Cieľ 1.4. Výstavba alebo rekonštrukcia chodníkov

Opatrenie	Zabezpečiť projektovú dokumentáciu na výstavbu chodníkov
Zodpovedný	starosta obce
Spolupracujúci	projekčná organizácia
Finančné zdroje	obecný rozpočet, fondy Európskej únie Program obnovy dediny
Opatrenie	Zabezpečiť realizáciu výstavby chodníkov
Zodpovedný	starosta obce
Spolupracujúci	poslanci obecného zastupiteľstva, stavebná organizácia realizujúca stavbu

Cieľ 1.5. Oplotenie areálu miestneho cintorína

Opatrenie	Zabezpečiť realizáciu oplotenia miestneho cintorína
Zodpovedný	starosta obce
Spolupracujúci	poslanci miestneho zastupiteľstva
Finančné zdroje	obecný rozpočet, zdroje Ministerstva financií

Cieľ 1.6. Vybudovanie parkoviska pri Dome smútku a cintoríne

Opatrenie	Zabezpečiť projektovú dokumentáciu na vybudovanie parkoviska
Zodpovedný	starosta obce
Spolupracujúci	projekčná organizácia
Finančné zdroje	obecný rozpočet, fondy Európskej únie- SOP ZI Program obnovy dediny
Opatrenie	Zabezpečiť realizáciu výstavby parkoviska
Zodpovedný	starosta obce
Spolupracujúci	poslanci obecného zastupiteľstva, stavebná organizácia realizujúca stavbu

Cieľ 1.7. Výstavba resp. rekonštrukcia čakární autobusových zástaviek

Opatrenie	Zabezpečiť výstavbu čakární autobusových zástaviek
Zodpovedný	starosta obce
Spolupracujúci	poslanci obecného zastupiteľstva
Finančné zdroje	Program obnovy dediny, Ministerstvo financií SR

Cieľ 1.8. Rekonštrukcia verejného osvetlenia

Opatrenie	Zabezpečiť doplnenie a rozšírenie verejného osvetlenia
Zodpovedný	starosta obce
Spolupracujúci	poslanci obecného zastupiteľstva
Finančné zdroje	obecný rozpočet, Program obnovy dediny, Výťažok z lotérie Ministerstva financií

Cieľ 1.9. Rekonštrukcia Kultúrneho domu na viacúčelové využitie

Opatrenie	Rekonštrukcia Kultúrneho domu na viacúčelové využitie
Zodpovedný	starosta obce
Spolupracujúci	poslanci obecného zastupiteľstva projekčná organizácia, stavebná firma
Finančné zdroje	obecný rozpočet, Program obnovy dediny, SOP ZI – Renovácia a rozvoj obci

Cieľ 1.10. Zavedenie osvetlenia pri verejných budovách

Opatrenie	Zabezpečiť zavedenie osvetlenia pri verejných budovách
Zodpovedný	starosta obce
Spolupracujúci	poslanci obecného zastupiteľstva
Finančné zdroje	obecný rozpočet, Program obnovy dediny

Cieľ 1.11. Zavedenie káblovej televízie

Opatrenie	Zlepšiť televízny signál a zriadiť kábelovú televíziu
Zodpovedný	starosta obce
Spolupracujúci	poslanci obecného zastupiteľstva
Finančné zdroje	obecný rozpočet, Program obnovy dediny

Cieľ 1.12. Rekonštrukcia mostov v obci

Opatrenie	Zabezpečiť rekonštrukciu mostov v obci
Zodpovedný	starosta obce
Spolupracujúci	poslanci obecného zastupiteľstva
Finančné zdroje	obecný rozpočet, Program obnovy dediny, SOP ZI

Cieľ 1.13. Rekonštrukcia základnej a materskej školy

Opatrenie	Zabezpečiť vypracovanie projektu rekonštrukcie základnej a materskej školy
Zodpovedný	starosta obce
Spolupracujúci	projekčná organizácia
Finančné zdroje	obecný rozpočet SOP Základná infraštruktúra – školská infraštruktúra
Opatrenie	Zabezpečiť realizáciu rekonštrukcie ZŠ a MŠ
Zodpovedný	starosta obce, realizačná firma
Spolupracujúci	poslanci obecného zastupiteľstva ,realizačná firma
Finančné zdroje	štrukturálne fondy EÚ SOP Základná infraštruktúra – školská infraštruktúra

Cieľ 1.14. Rekonštrukcia miestneho rozhlasu

Opatrenie	Zabezpečiť rekonštrukciu miestneho rozhlasu
Zodpovedný	starosta obce
Spolupracujúci	poslanci obecného zastupiteľstva
Finančné zdroje	obecný rozpočet, Program obnovy dediny

Cieľ 1.15. Vysporiadanie majetkov a prevod majetku zo Slovenského pozemkového fondu

Opatrenie	Vysporiadať majetky a previesť zo Slovenského pozemkového fondu
Zodpovedný	starosta obce
Spolupracujúci	poslanci obecného zastupiteľstva
Finančné zdroje	zdroje z fondov Európskej únie, SOP ZI – Priorita 3. Lokálna infraštruktúra,

Cieľ 1.16. Zabezpečiť rozšírenie zdravotníckych ambulancií o zubného a detského lekára.

Opatrenie	Zabezpečiť rozšírenie zdravotníckych ambulancií o zubného a detského lekára.
Zodpovedný	starosta obce
Spolupracujúci	poslanci obecného zastupiteľstva
Finančné zdroje	zdroje z fondov Európskej únie Ministerstvo zdravotníctva, obecný rozpočet

7.2. Kritická oblasť 2 – Podnikanie a služby

Zámer 2.

Podpora podnikania a služieb

Cieľ 2.1. Vybudovanie priemyselného parku v obci

Opatrenie	Vybudovať Priemyselný park v obci
Zodpovedný	starosta obce
Spolupracujúci	poslanci obecného zastupiteľstva
Finančné zdroje	zdroje z fondov Európskej únie SOP PaS- Priorita 1- 1.2 Podpora budovania a rekonštrukcie infraštruktúry

Cieľ 2.2. Vybudovať hospic pre starých ľudí

Opatrenie	Zabezpečiť vybudovanie hospicu pre starých ľudí
Zodpovedný	starosta obce
Spolupracujúci	poslanci obecného zastupiteľstva, Úrad práce soc. vecí a rodiny
Finančné zdroje	zdroje z fondov Európskej únie, obecný rozpočet, SOP ZI – budovanie a rozvoj sociálnej infraštruktúry, SOP ZI- 3.Lokálna infraštruktúra

Cieľ 2.3. Vytvorenie webovskej stránky obce

Opatrenie	Vytvorenie webovskej stránky
Zodpovedný	starosta obce
Spolupracujúci	poslanci obecného zastupiteľstva
Finančné zdroje	zdroje z fondov Európskej únie SOP PS – Priorita 2. Opatrenie 2.1. Rozvoj CR pre nepodnikateľské subjekty

Cieľ 2.4. Vytvorenie multimediálnej knižnice (knihy, časopisy, obrazové a zvukové nosiče)

Opatrenie	Vytvorenie multimediálnej knižnice
Zodpovedný	starosta obce
Spolupracujúci	poslanci obecného zastupiteľstva
Finančné zdroje	zdroje z fondov Európskej únie - SOP ZI – Budovanie a rozvoj informačnej spoločnosti pre verejný sektor

Cieľ 2.5. Vydávanie obecných novín

Opatrenie	Zabezpečiť vydávanie obecných novín
Zodpovedný	starosta obce
Spolupracujúci	poslanci miestneho zastupiteľstva
Finančné zdroje	obecný rozpočet

Cieľ 2.6. Zabezpečenie opatrovateľskej služby a starostlivosti o starých ľuďoch

Opatrenie	Zabezpečiť poskytovanie opatrovateľskej služby a starostlivosti o starých ľuďoch
Zodpovedný	starosta obce
Spolupracujúci	poslanci obecného zastupiteľstva, Úrad práce soc. vecí a rodiny
Finančné zdroje	obecný rozpočet, Program obnovy dediny, SOP Ľudské zdroje

Cieľ 2.7. Rekonštrukcia alebo úprava existujúcich stavebných objektov na remeselný dvor a vytvorenie centra rozvoja zručnosti a remesiel

Opatrenie	Zrealizovať Dom ľudových remesiel spolu s centrom rozvoja zručnosti
Zodpovedný	starosta obce
Spolupracujúci	poslanci obecného zastupiteľstva ,realizujúca reklamná agentúra
Finančné zdroje	obecný rozpočet, Program obnovy dediny SOP ZI – budovanie a rozvoj kultúrnej infraštruktúry, Karpatská nadácia

Cieľ 2.8. Inštalácia informačných tabúl

Opatrenie	Zriadenie informačných tabúl
Zodpovedný	starosta obce
Spolupracujúci	poslanci miestneho zastupiteľstva
Finančné zdroje	zdroje z fondov Európskej únie, SOP PaS Priorita 2. Rozvoj cestovného ruchu

Cieľ 2.9. Podpora MSP v oblasti poľnohospodárstva

Opatrenie	Podporovať malé a stredné podnikanie v oblasti poľnohospodárstva
Zodpovedný	starosta obce
Spolupracujúci	poslanci obecného zastupiteľstva, podnikatelia
Finančné zdroje	zdroje z fondov Európskej únie štátne fondy a dotácie obecný rozpočet, súkromné zdroje SOP Poľnohospodárstva a rozvoj vidieka

Cieľ 2.10. Podporiť podnikanie v agroturistike a vidieckom cestovnom ruchu

Opatrenie	Podporovať rozvoj agroturistiky a vidiecky cestovný ruch
Zodpovedný	starosta obce
Spolupracujúci	poslanci obecného zastupiteľstva
Finančné zdroje	zdroje z fondov Európskej únie Program rozvoja vidieka

Cieľ 2.11. Rozvoj ľudských zdrojov- vzdelávanie v oblasti podnikania a sociálnych služieb

Opatrenie	Podporovať rozvoj ľudských zdrojov- vzdelávanie v oblasti podnikania a sociálnych služieb
Zodpovedný	starosta obce
Spolupracujúci	poslanci obecného zastupiteľstva
Finančné zdroje	zdroje z fondov Európskej únie- SOP Ľudské zdroje

Cieľ 2.12. Skvalitnenie počítačového a informačného centra

Opatrenie	Vytvorenie počítačového a informačného centra
Zodpovedný	starosta obce
Spolupracujúci	poslanci obecného zastupiteľstva
Finančné zdroje	rozpočet obce, Program obnovy dediny, SOP ZI – Budovanie a rozvoj informačnej spoločnosti pre verejný sektor

Cieľ 2.13. Vytvorenie stratégie spoločenskej a priestorovej integrácie rómskeho etnika

Opatrenie	Vytvoriť stratégiu spoločenskej a priestorovej integrácie rómskeho etnika
Zodpovedný	starosta obce
Spolupracujúci	poslanci obecného zastupiteľstva, podnikatelia
Finančné zdroje	zdroje z fondov Európskej únie, fond sociálneho rozvoja štátne fondy a dotácie

Cieľ 2.14. Zachovanie poštového úradu a predaj tlače v obci

Opatrenie	Zachovať poštový úrad a predaj tlače v obci
Zodpovedný	starosta obce
Spolupracujúci	poslanci miestneho zastupiteľstva
Finančné zdroje	štátne fondy

7.3. Kritická oblasť 3 – Životné prostredie

Zámer 3

Skvalitnenie životného prostredia

Cieľ 3.1. Odstránenie nelegálnych (čiernych) skládok komunálneho odpadu

Opatrenie	Zabezpečiť odstránenie nelegálnych (čiernych) skládok komunálneho odpadu
Zodpovedný	starosta obce
Spolupracujúci	poslanci obecného zastupiteľstva, občania obce, malí a strední podnikatelia
Finančné zdroje	obecný rozpočet, zdroje Ministerstva životného prostredia

Cieľ 3.2. Realizácia verejného kompostoviska na biologické odpady

Opatrenie	Zabezpečiť projekt a realizáciu verejného kompostoviska
Zodpovedný	starosta obce
Spolupracujúci	poslanci obecného zastupiteľstva, občania obce
Finančné zdroje	obecný rozpočet, zdroje Ministerstva životného prostredia

Cieľ 3.3. Výstavba oddychovej zóny v centre obce

Opatrenie	Realizovať oddychovú zónu v centre obce
Zodpovedný	starosta obce
Spolupracujúci	poslanci obecného zastupiteľstva, SAŽP, ZMOS, Urbariát obce,
Finančné zdroje	obecný rozpočet, zdroje Ministerstva životného prostredia, Program obnovy dediny

Cieľ 3.4. Vybudovanie alebo úprava plôch a zariadení verejnej zelene v obci

Opatrenie	Realizovať alebo upraviť „zelené zóny“ v centre obce
Zodpovedný	starosta obce
Spolupracujúci	poslanci obecného zastupiteľstva
Finančné zdroje	obecný rozpočet, zdroje Ministerstva životného prostredia, Program obnovy dediny

7.4. Kritická oblasť 4 – Šport a kultúra

Zámer 4
Podpora športu a kultúry

Cieľ 4.1. Vybudovanie cykloturistických tras

Opatrenie	Vybudovanie cykloturistických tras
Zodpovedný	starosta obce
Spolupracujúci	poslanci obecného zastupiteľstva
Finančné zdroje	obecný rozpočet, súkromné zdroje, zdroje z fondov Európskej únie SOP PS – Priorita 2. Rozvoj cestovného ruchu SOP ZI - Priorita 3. Lokálna infraštruktúra

Cieľ 4.2. Vybudovanie Areálu zdravia pri vodnej nádrži

Opatrenie	Vybudovanie Areálu zdravia
Zodpovedný	starosta obce
Spolupracujúci	poslanci obecného zastupiteľstva
Finančné zdroje	obecný rozpočet, súkromné zdroje, zdroje z fondov Európskej únie SOP PS – Priorita 2. Rozvoj CR

Cieľ 4.3. Vybudovanie tenisového kurtu a basketbalového ihriska

Opatrenie	1. Vypracovať projekt vybudovania tenisového kurtu a basketbalového ihriska
Zodpovedný	starosta obce
Spolupracujúci	poslanci obecnej samosprávy, SAŽP, projekčná organizácia
Finančné zdroje	obecný rozpočet, zdroje Ministerstva životného prostredia,
Opatrenie	2. Zrealizovať projekt vybudovania tenisového kurtu a basketbalového ihriska
Zodpovedný	starosta obce
Spolupracujúci	poslanci obecnej samosprávy , projekčná organizácia, telovýchovná jednotka,
Finančné zdroje	obecný rozpočet, zdroje MŽP, zdroje z fondov Európskej únie

Cieľ 4.4. Vybudovanie Izby ľudových remesiel spolu s obecným múzeom vo vhodnom objekte

Opatrenie	Zrealizovať Dom ľudových remesiel spolu s obecným múzeom
Zodpovedný	starosta obce
Spolupracujúci	poslanci obecného zastupiteľstva ,realizujúca reklamná agentúra
Finančné zdroje	obecný rozpočet, Program obnovy dediny SOP ZI – Budovanie a rozvoj kultúrnej infraštruktúry, Karpatská nadácia

Cieľ 4.5. Obnova kultúrnych tradícií a zvykov zabezpečujúcich kultúrny rozvoj obce

Opatrenie	Obnova kultúrnych tradícií a zvykov zabezpečujúcich kultúrny rozvoj obce
Zodpovedný	starosta obce
Spolupracujúci	poslanci obecného zastupiteľstva
Finančné zdroje	zdroje z fondov Európskej únie - SOP PaS 2. Rozvoj cestovného ruchu, PRO SLOVAKIA

Cieľ 4.6. Tvorba produktov cestovného ruchu s dôrazom na lepšie využitie kultúrnych a historických pamiatok a prírodných zvláštností

Opatrenie	Využiť kultúrne a historické pamiatky a prírodné zvláštnosti pre tvorbu produktov cestovného ruchu
Zodpovedný	starosta obce
Spolupracujúci	poslanci obecného zastupiteľstva
Finančné zdroje	zdroje z fondov Európskej únie SOP PaS 2. Rozvoj cestovného ruchu 2.1. Podpora budovania a rekonštrukcie infraštruktúry CS

Cieľ 4.7. Výstavba viacúčelovej športovej haly

Opatrenie	Vybudovať viacúčelovú športovú halu
Zodpovedný	starosta obce
Spolupracujúci	poslanci obecného zastupiteľstva
Finančné zdroje	zdroje z fondov Európskej únie

9. Časový harmonogram realizácie Programu hospodárskeho a sociálneho rozvoja obce Hatalov

Strategický zámer	Cieľ	2005	2006	2007	2008	2009	2010	2011	2012	2013	2014
1.	1.1.										
	1.2.										
	1.3.										
	1.4.										
	1.5.										
	1.6.										
	1.7.										
	1.8.										
	1.9.										
	1.10.										
	1.11.										
	1.12.										
	1.13.										
	1.14.										
	1.15.										
	1.16.										
2.	2.1.										
	2.2.										
	2.3.										
	2.4.										
	2.5.										
	2.6.										
	2.7.										
	2.8.										
	2.9.										
	2.10.										
	2.11.										
	2.12.										
	2.13.										
	2.14.										
3.	3.1.										
	3.2.										
	3.3.										
	3.4.										
4.	4.1.										
	4.2.										
	4.3.										
	4.4.										
	4.5.										
	4.6.										

	4.7.										
--	------	--	--	--	--	--	--	--	--	--	--

10. Prijatie Programu hospodárskeho a sociálneho rozvoja obce

Vypracovaný Program hospodárskeho a sociálneho rozvoja obce Hatalov na roky 2005-2014 vstupuje do platnosti dňom 4.2.2005 prijatím uznesenia č.71 obecného zastupiteľstva obce Hatalov.

11. Monitorovanie a hodnotenie

Na zhodnotenie realizačnej etapy jednotlivých cieľov Programu hospodárskeho a sociálneho rozvoja obce je dôležité zvoliť si prehľadný systém kontroly. Je vhodné aby kontrola bola vykonávaná v pravidelných termínoch na zasadnutí miestneho zastupiteľstva, pričom bude zabezpečená minimálne 50 % účasť poslancov, čím je zdôraznená dôležitosť prerokovaného programu.

Program hospodárskeho a sociálneho rozvoja obce je dynamický dokument, ktorý v prípade radikálnej zmeny vnútorných pomerov v obci alebo vonkajších pomerov v okrese, regióne alebo štáte môže byť redukovaný alebo rozširovaný avšak stále so zachovaním definovanej vízie resp . navrhnutých strategických zámerov rozvoja.